



**RÉPUBLIQUE
FRANÇAISE**

*Liberté
Égalité
Fraternité*

ATELIER COLLABORATIF GUYANE

**Institut national de l'information
géographique et forestière**

IGN

INSTITUT NATIONAL
DE L'INFORMATION
GÉOGRAPHIQUE
ET FORESTIÈRE

**CHANGER
D'ÉCHELLE**

Atelier Collaboratif focus hydro

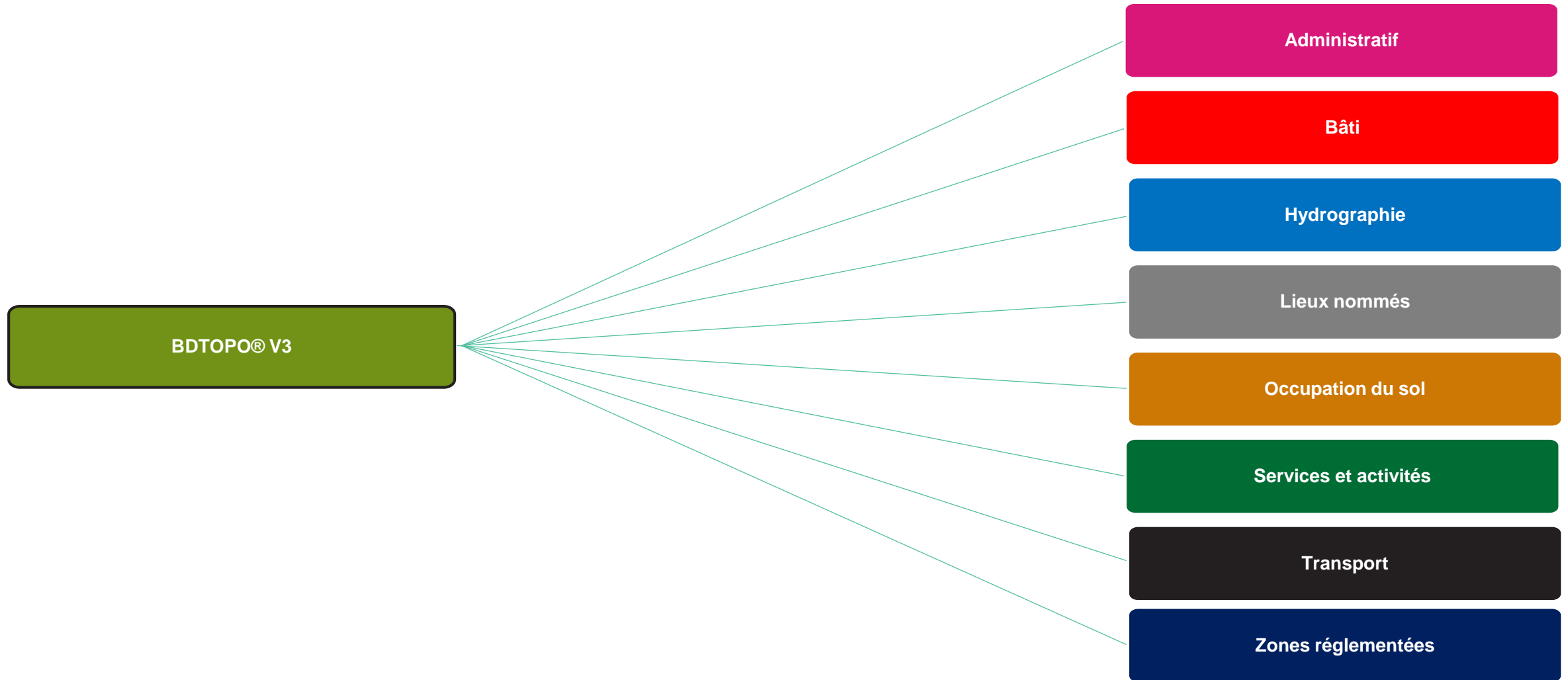
Institut national de l'information géographique et forestière



LA BD TOPO® : QU'EST-CE QUE C'EST ?

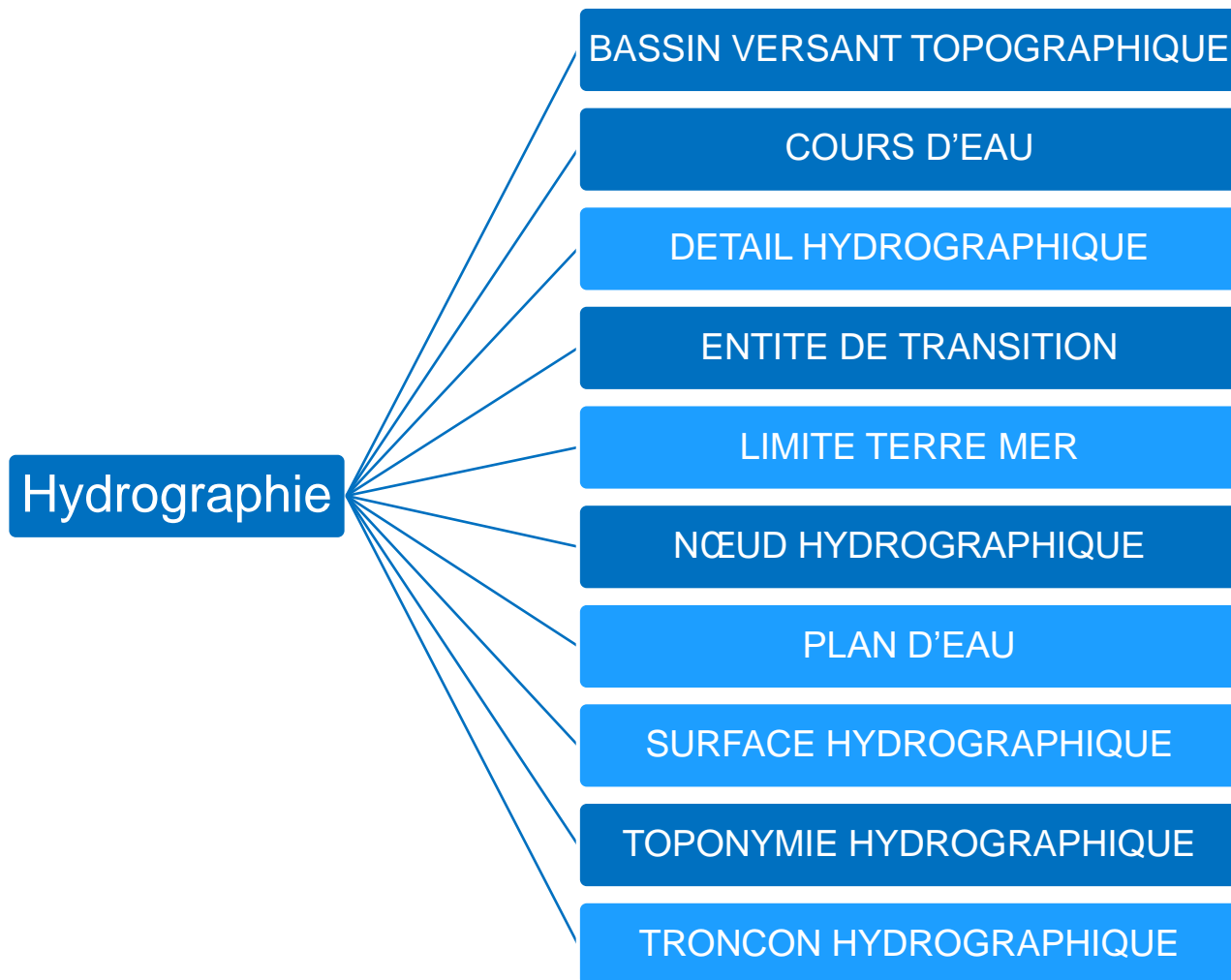
- Description vectorielle 3D (structurée en objets) des éléments du territoire et de ses infrastructures, de précision métrique, exploitable à des échelles allant du 1 : 2 000 au 1 : 50 000
 - Couverture de l'ensemble des entités géographiques et administratives du territoire national
 - Sert de référence pour la localisation de l'information thématique relative aux problématiques d'aménagement, d'environnement ou d'urbanisme.
-
- Cliquez [ici](#) pour accéder à la documentation de la BD TOPO®

BD TOPO® : LES THÈMES



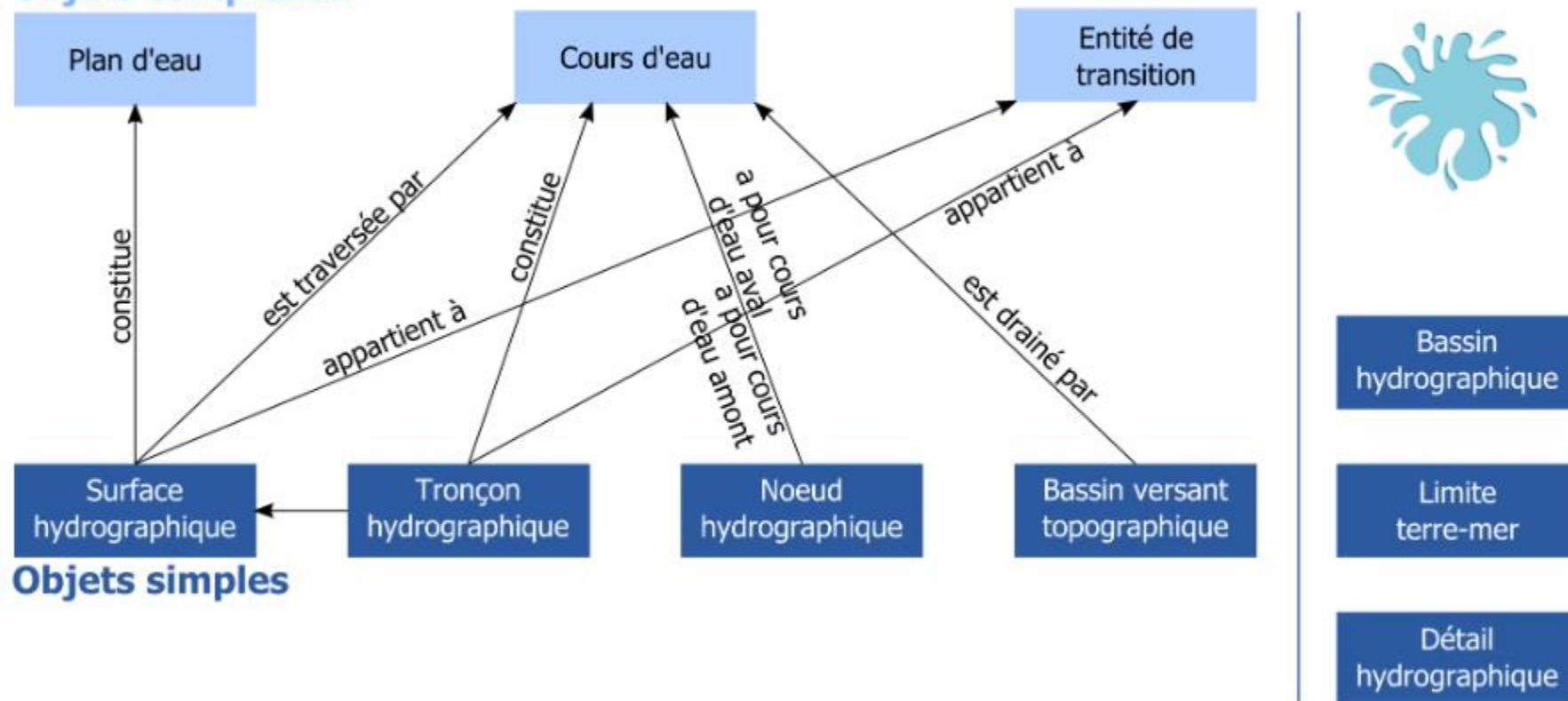
HYDROGRAPHIE

Toutes les classes en bleu foncé sont nouvelles et issues de la BDTopage réalisées en partenariat avec l'AFB (Agence Française de Biodiversité)



RELATIONS ENTRE CLASSES

Objets complexes





**RÉPUBLIQUE
FRANÇAISE**

*Liberté
Égalité
Fraternité*

IGN

INSTITUT NATIONAL
DE L'INFORMATION
GÉOGRAPHIQUE
ET FORESTIÈRE

**CHANGER
D'ÉCHELLE**

MERCI DE VOTRE ATTENTION !

Contact : datac.dtnom@ign.fr

Institut national de l'information
géographique et forestière